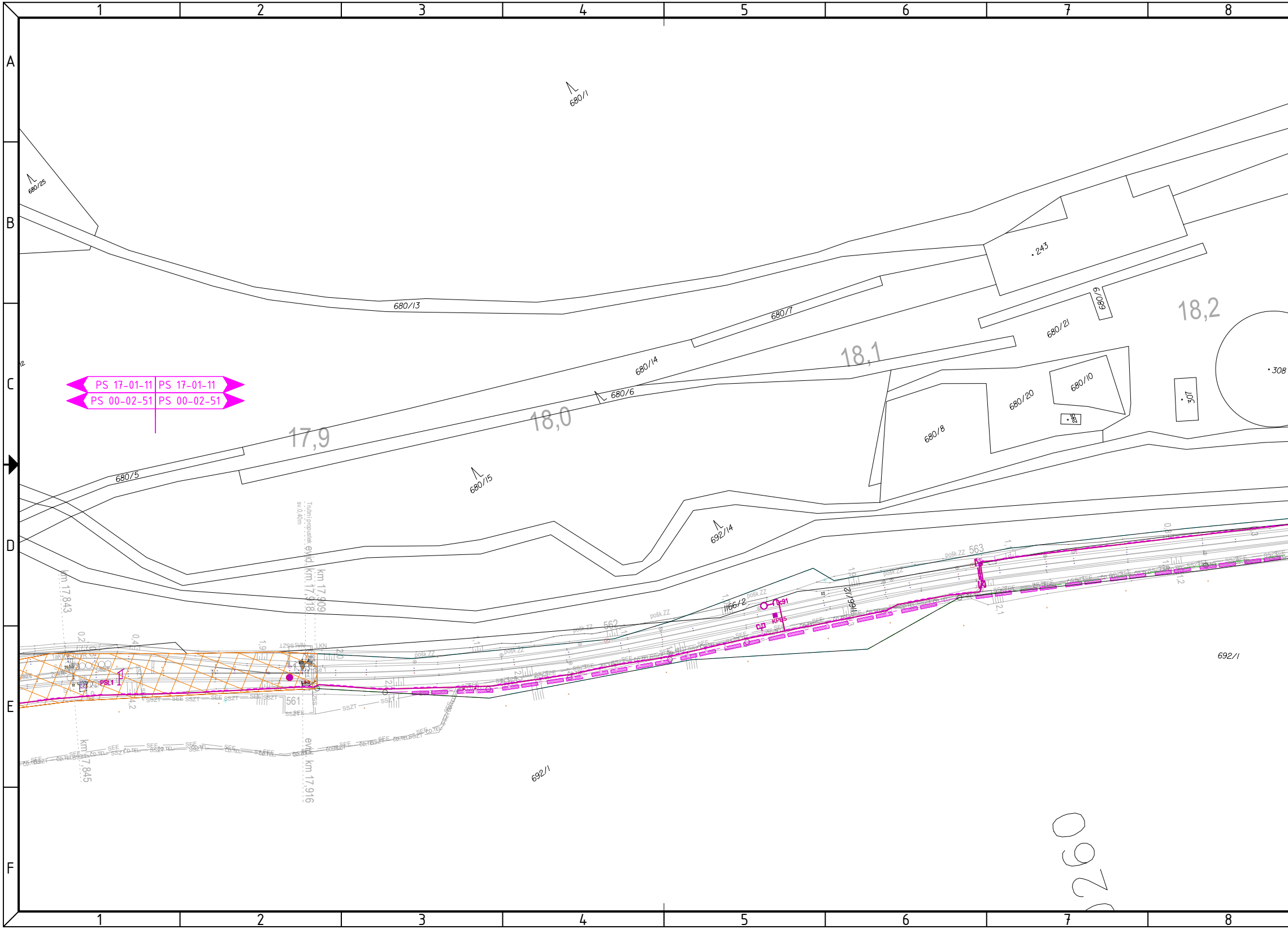
PS 17-01-11 | PS 17-01-11
PS 00-02-51 | PS 00-02-51
680/1
680/25
680/13
680/7
680/14
680/6
680/5
680/15
692/14
680/9
680/21
680/20
680/10
680/8
243
285
307
308
17,9
18,0
18,1
18,2
km 17,843
km 17,845
km 17,909
evid. km 17,918
evid. km 17,916
Trubní propustek sv.0,40m
1166/2
1166/12
561
562
563
KPB5
PSL1
posk.ZZ
SEE
SSZT
ČD.TEL.
692/1
692/1
260

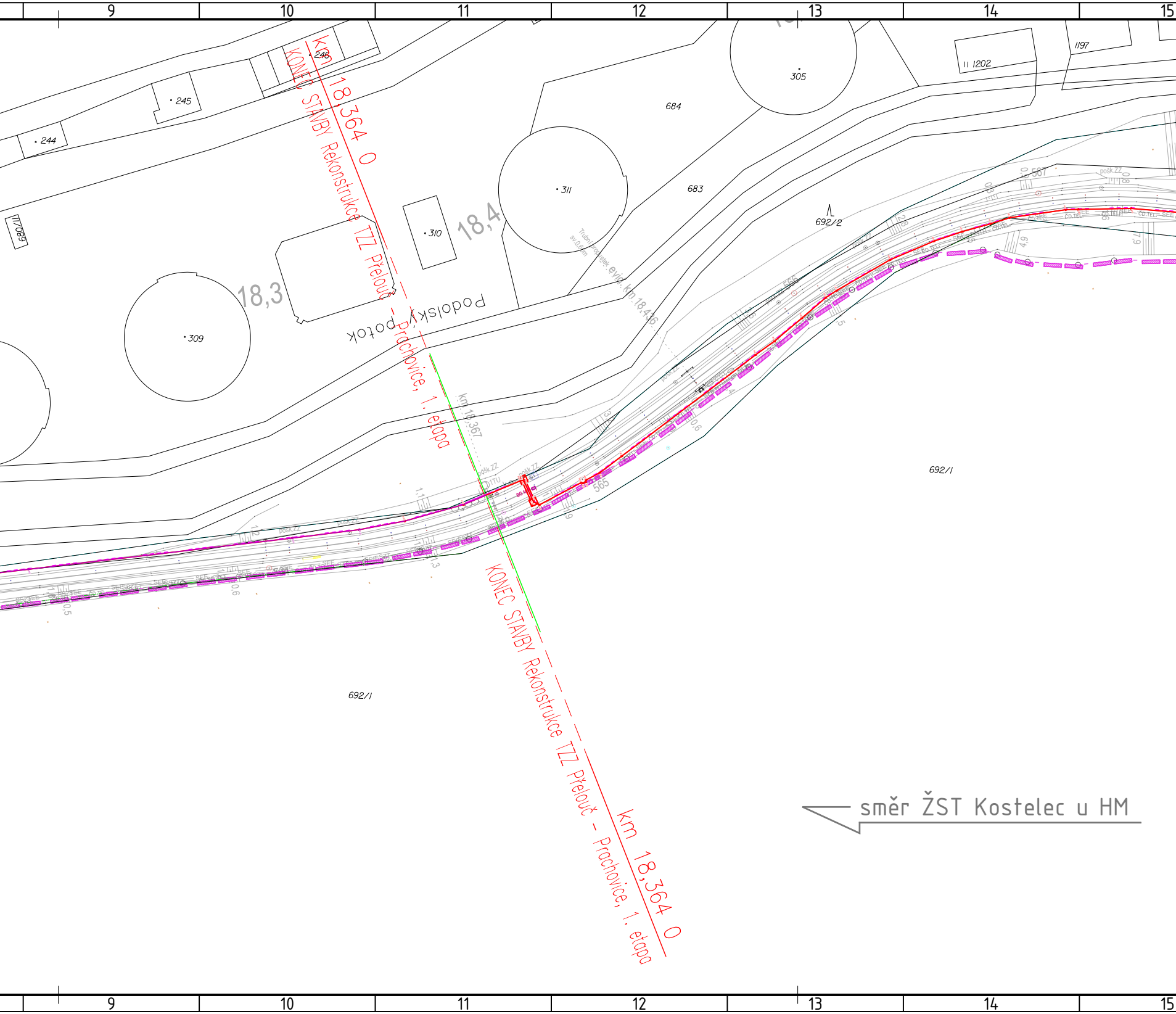
9
10
11
12
13
14
15
246
245
244
680/11
km 18,364 0
KONEC STAVBY Rekonstrukce TZZ Přelouč – Prochovice, 1. etapa
18,3
309
310
18,4
311
305
684
683
1202
1197
692/2
Podolský potok
Trubní propustek sv.0,6m
evid. km 18,436
km 18,367
pošk.ZZ
SEE
ČD TEL
565
567
692/1
KONEC STAVBY Rekonstrukce TZZ Přelouč – Prochovice, 1. etapa
km 18,364 0
směr ŽST Kostelec u HM
9
10
11
12
13
14
15

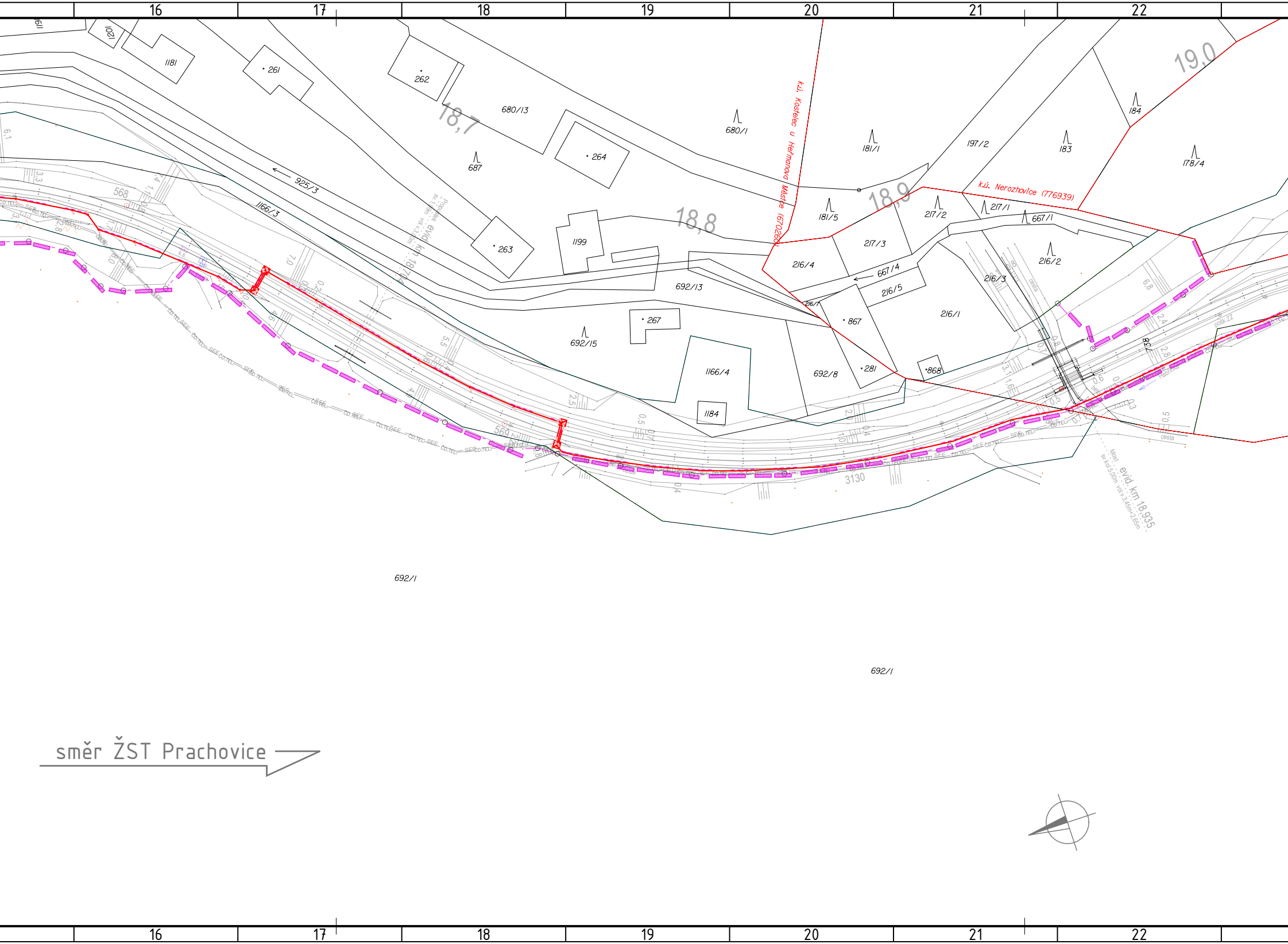

16
17
18
19
20
21
22
1181
261
262
680/13
18,7
687
264
680/1
k.ú. Kostelec u Heřmanova Městce (670260)
181/1
197/2
183
184
178/4
19,0
925/3
1166/3
Propustek evid. km 18,704
263
1199
18,8
181/5
18,9
217/2
217/1
667/1
k.ú. Nerozhovice (776939)
217/3
216/4
216/2
216/3
667/4
216/5
692/13
216/1
867
267
692/15
1166/4
692/8
281
868
1184
568
569
3130
ČD.TEL.
SEE
cesta
Most evid. km 18,935
692/1
692/1
směr ŽST Prachovice

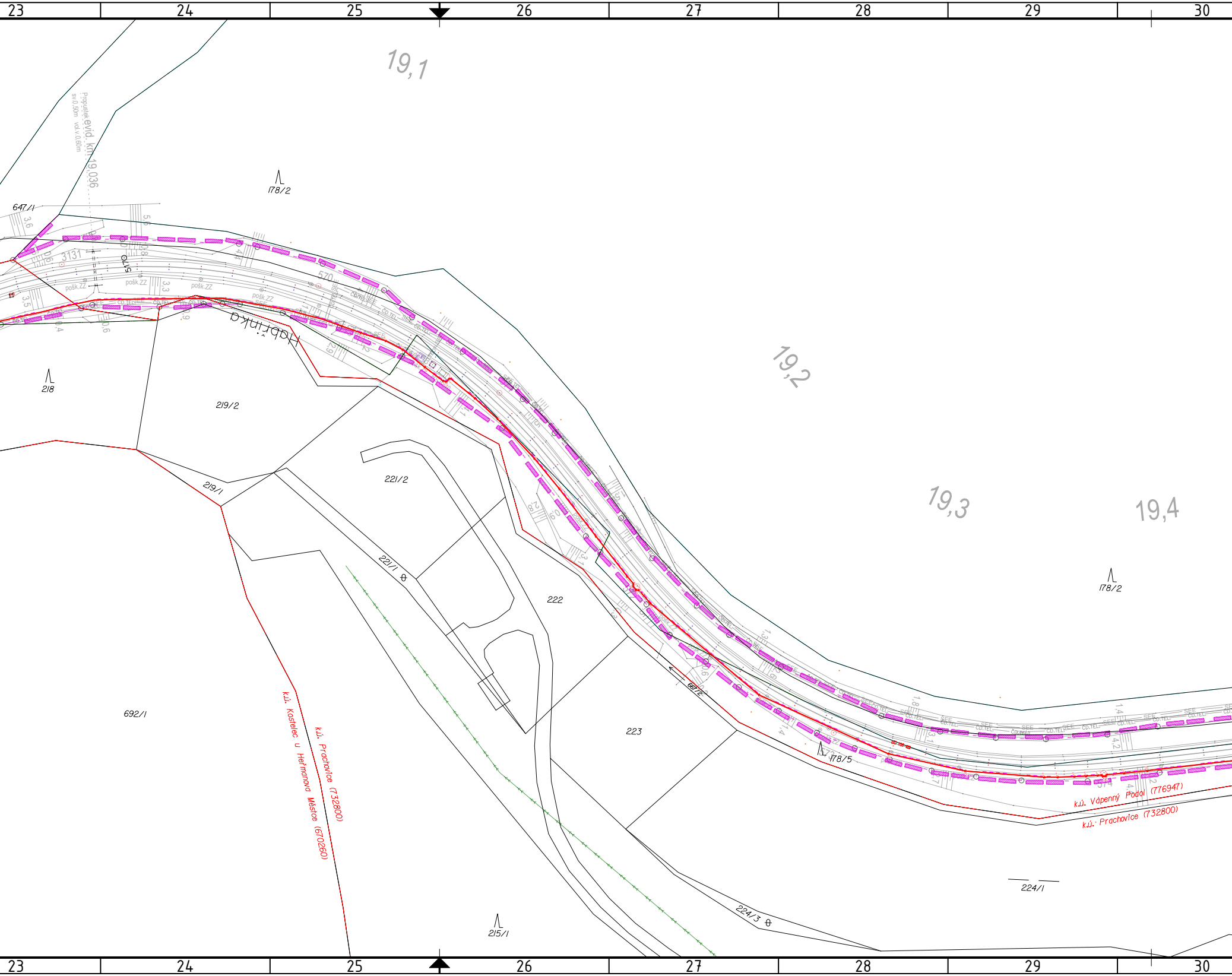
23
24
25
26
27
28
29
30
19,1
19,2
19,3
19,4
Propustek evid. km 19,036
sv.0,50m vol.v.0,60m
178/2
647/1
3131
pošk.ZZ
ČD.TEL
SEE
570
Habřinka
218
219/2
219/1
221/2
221/1
222
223
178/2
178/5
687/2
692/1
k.ú. Kostelec u Heřmanova Městce (670260)
k.ú. Prachovice (732800)
k.ú. Vápenný Podol (776947)
k.ú. Prachovice (732800)
224/3
224/1
215/1

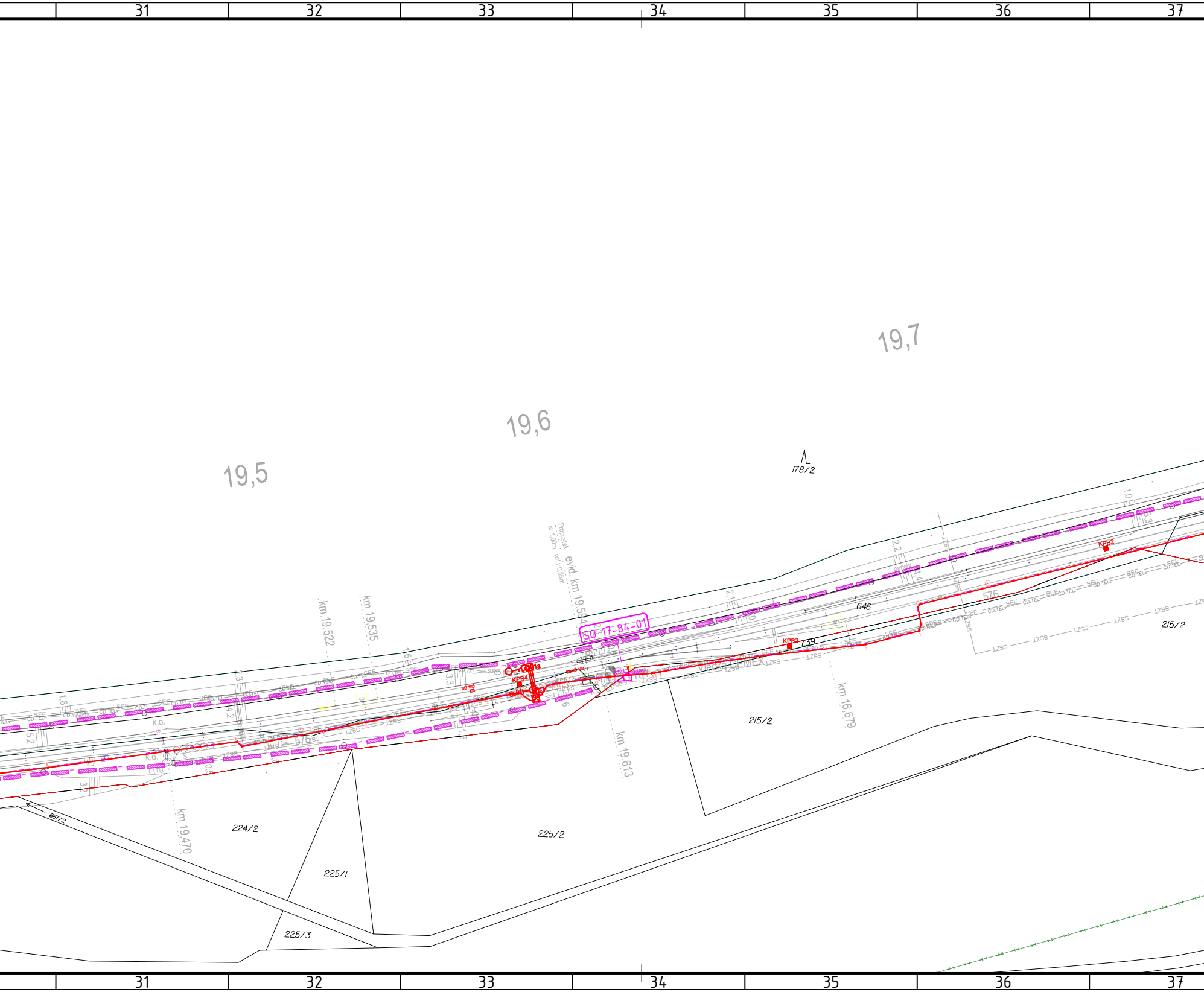
31
32
33
34
35
36
37
19,5
19,6
19,7
178/2
Propustek
sv. 1,00m vol.v.0,85m
evid. km 19,594
SO 17-84-01
km 19,522
km 19,535
km 19,613
km 16,679
km 19,470
KPB2
KPB3
KPB4
BG 105
BG 104
R101
Vlečka CEMEX
SEE
ČD.TEL.
1ZSS
646
739
576
215/2
224/2
225/2
225/1
225/3
667/2
k.o.

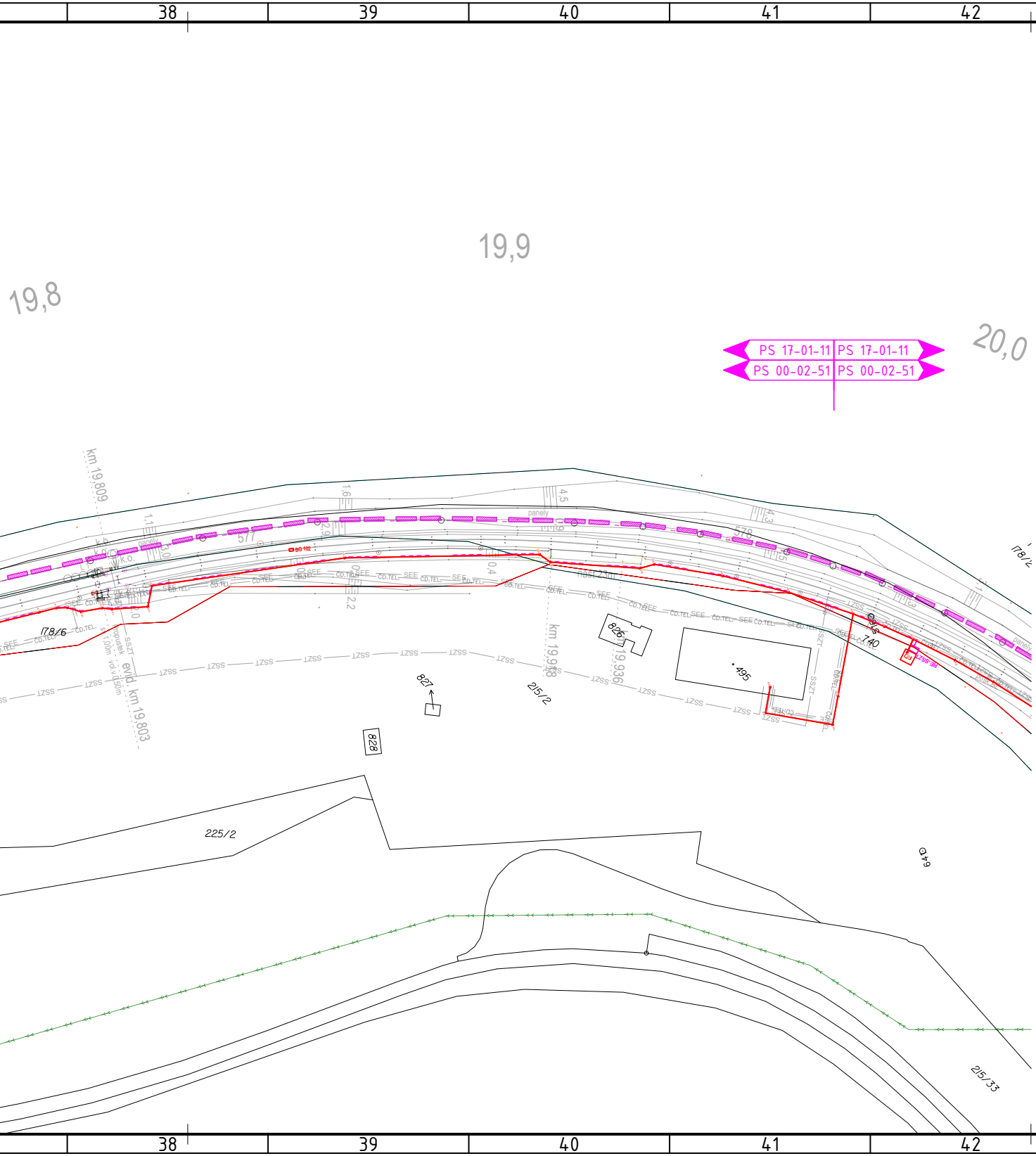
38
39
40
41
42
43
44
45
19,8
19,9
20,0
PS 17-01-11
PS 17-01-11
PS 00-02-51
PS 00-02-51
km 19,809
evid. km 19,803
propustek
vol.v.0,50m
1,00m
SSZT
577
578
BG 102
panely
k.o.
1,1
1,6
2,9
3,0
2,2
0,4
4,5
0,9
4,3
1,5
1,3
nást.23m
SEE
CD.TEL.
1ZSS
178/6
178/2
km 19,938
km 19,936
826
827
828
495
740
215/2
225/2
215/33
649
RE-SSZT

Legenda grafického značení podle profesí:

- D.1.1 zabezpečovací zařízení
- D.1.2 Dálková a místní kabelizace
- D.1.2.6 Informační systém pro cestujíc
- D.1.2.7 Jiná sdělovací zařízení

- D.2.1.1 Železniční svršek a spodek
- D.2.1.1 Železniční svršek a spodek – o
- D.2.1.2 Nástupiště
- D.2.1.3 Železniční přejezdy

- D.2.2 Pozemní stavební objekty
- D.2.3 Trakční a energetická zařízení
- Demolice/odstranění
- Plochy zařízení staveniště a provizorní

- Zvláště chráněné území
- Ochranné pásmo vodního zdroje
- Záplavové území Q20
- Záplavové území Q100

Legenda grafického značení stávajících inženýrských sítí:

- CETIN podzemní
- CETIN neprovozované
- CETIN nadzemní
- CETIN NN a elektropřípojky
- ČEZ NADZEMNÍ DO 1 kV
- ČEZ PODZEMNÍ DO 1 kV
- ČEZ PODZEMNÍ DO 35kV
- ČEZ ICT
- ČEZ NADZEMNÍ DO 35kV
- ČEZ NADZEMNÍ NAD 35kV
- PLYN GASNET NTL
- PLYN GASNET STL
- PLYN Net4GAS VTL
- PLYN GASNET
- VAK PARDUBICE VODOVOD
- VAK Pardubice KANALIZACE
- VS Chrudim kanalizace
- VS Chrudim mimo provoz
- VS Chrudim vodovod
- RSM voda
- FVE Klenovka – přípojka 35kV–kabel V
- Obec Kostelec u Heřmanova Městce –
- Obec Kostelec u Heřmanova Městce –
- Správa státních hmotných rezerv–sítě
- OSVĚTLENÍ VO – Technické služby měs
- OSVĚTLENÍ VO – Heřmanův Městec
- OSVĚTLENÍ VO – Jeníkovice
- ZVN
- Město Přelouč – dešťová kanalizace
- SEE
- SEE EOV
- SEE NN
- SEE nové
- SEE osvětlení
- SSZT nové
- SSZT stávající
- UPC
- ČD TELEMATIKA
- Obec Kostelec u Heřmanova Městce –

í

dvodnění

komunikace

▨ —— Hranice pozemku SŽ stávající
▨ —— Hranice pozemku SŽ v novém návrhu

N
dešťová kanalizace
veřejné osvětlení
k bezpečnostním kamerám
ta Přelouč

kanalizace (podklady SEE)

Orientační schéma:

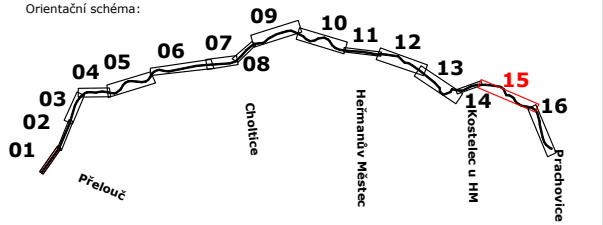
09
10
11
12
04
05
06
07
08
13
15
03
14
16
02
01
Choltice
Heřmanův Městec
Kostelec u HM
Prachovice
Přelouč

Razítko oprávněné osoby:

Podpis: Datum:

Revize:	Datum:	Popis:	Kontroloval:
002	11/2023	PDPS - aktualizovaná, kompletní	Ing. Petr Burda
003	06/2024	PDPS - po připomínkách	Ing. Petr Burda

Stavebník/Investor:	**Správa železnic, státní organizace**
Adresa:	Dlážděná 1003/7, 110 00 Praha 1
Zástupce investora:	Stavební správa východ
Adresa:	Nerudova 1, 779 00 Olomouc

SPRÁVA ŽELEZNIC

Zhotovitel stavby:	**EXPROJEKT s.r.o.**
Adresa:	Heršpická 758/13, 619 00 Brno
Kontakt:	T: +420 466 055 111 E: info@exprojekt.cz
Zhotovitel objektu:	**DRAWINGS s.r.o.**
Adresa:	Opavská 845, 721 00 Ostrava-Svinov
Kontakt:	T: +420 533 312 000 E: info@drawings-ov.cz

EXPROJEKT

DRAWINGS

Hlavní projektant (HIP):	Specialista:	Odpovědný projektant:	Zpracovatel:
Ing. Pavel Odehnal	Ing. Petr Burda	Martin Lipenský, DiS.	Martin Lipenský, DiS.

Název stavby/akce:	**Rekonstrukce TZZ Přelouč - Prachovice**	Označení (S-kód): S621500628 Označení zhotovitele: 2020-202
Název části:	Situační výkresy	Označení části: C.3
Název objektu:		Označení objektu/komplexu:
Název přílohy: Název dílčí části přílohy:	**Koordinační situace** část 15	Číslo přílohy: **15**
Kraj: Pardubický	Katastrální území: Prachovice [732800] Vápenný Podol [776947]	TUDU: 1541 01

Paré:

Stupeň dokumentace:	Datum zpracování:	Formáty:	Měřítko:
PDPS	30.11.2023	12 x A4	1:500

S-kód:	Stupeň dokumentace:	Část:	Objekt:	Podobjekt:	Příloha:	Revize:
6 2 1 5 0 0 6 2 8	_ P D P S	_ C 3 X X X	_ X X X X X X X X	X X X	1 5 X X X X	_ 0 0 3